

Незважаючи на чисельність населення менше 300 осіб, історія Ладброка сповнена персонажів та історій.

Читайте, щоб дізнатись про деякі з них та більше про нашу природну та рукотворну спадщину.




200 мільйонів років тому Ладброк був під водою!

Головне геологічне утворення під нашими ногами - Блакитний Ліас, багатий скам'яніlostями, особливо амонітами. Під час оранки землі було виявлено фрагменти, а великі екземпляри були знайдені при копанні фундаментів і стоків.



2000 років тому наші фермери допомагали годувати Римську імперію


У цій місцевості було кілька римських садиб, а на пагорбі, трохи на південь від церкви, було знайдено сховище з понад 50 римських монет.



Ладброк був процвітаючою спільнотою, коли вторглися нормани

У книзі Страшного суду (1086 рік) з «Ладброк» налічував 33½ домогосподарств. В той час як Бірмінгем тоді мав лише 9 домогосподарств. Великі відкриті поля навколо Ладброку оброблялися

спільно з різними людьми, відповідальними за свої конкретні ділянки. Ви також можете побачити стародавні гради і дренажні борозни під травою на деяких полях.



Церкві Ладброка більше 700 років

Вона має смугасту вежу і прекрасні вітражі. Вона була відреставрована в 1876 році відомим архітектором вікторіанської епохи – сером Джорджем Гілбертом Скоттом, більш відомим завдяки фасаду станції Сент-Панкрас у

Лондоні. В середині є меморіал 9 чоловіків з Ладброка, які загинули в Першій світовій війні, та 32, які повернулися. Названий: «Ціна війни, що не має бути забуто».



Знамениті власники

Сім'я Кейтсбі володіла найбагатшим маєтком Ладброку протягом 200 років, поки Роберт Кейтсбі, лідер «Порохової змови» (що мала на меті підірвати короля і парламент) не продав його в 1596 році. Нові власники, Еліс та Роберт Дадлі, інвестували

гроші й в інші землі поблизу, купивши деякі з них у пращурів принцеси Діани за «1200 фунтів плюс 20 фунтів за оксамитову сукню для леді Спенсер». Усі їхні землі були конфісковані коли Роберт покинув Еліс і виїхав за кордон, відмовившись повернутися за наказом короля. Еліс отримувала 300 фунтів на рік за оренду, доки садиба не була продана в 1633 році.



Хазяїн земель

Сім'я Палмер володіла головною селищною садибою майже 300 років. Вони перетворили фермерський будинок (через дорогу від старого маєтку) на величезну резиденцію в парковій зоні. У 1638 році вони найняли геодезистів для

картографування своєї землі. Через чотири століття розташування доріг, кордони полів і багатьох будівель залишилися тими ж, що й були тоді. Котеджі між Ладброк Хол і церквою наразі відсутні. Може вони псували загальну картину?



Причини відсутності

Школа Ладброк мала була відкрита 10 січня 1876 року але парти та книги не було доставлено вчасно, тому відкриття відклали на два тижні! Шкільний журнал змальовує яскраву картину сільського життя. Літні канікули починалися, зі збором

врожаю, а причини відсутності шклярів включали збір первоцвітів, які продавали в аптеку Саутема.



Спогади школяра про

воєнний час Спочатку італійський табір військовополонених, що на Радборнському провулку не мав централізованого

водопостачання, тому один із в'язнів, прозваний «Муссо», щодня приходив до Котеджу Сари за «двома відрами води». Діти проводили час біля табору, кидаючи м'яч італійцям через паркан, які грали в футбол всередині табору. Ув'язнені допомогли очистити річку на Демперському мосту від верби, з якої вони зробили кошики й обмінювали на яйця. Пізніше це був німецький табір військовополонених з високими огорожами. Після війни тут до 1984 року перебували переміщені особи зі Східної Європи.



Ознаменування початку тисячоліття

Голе поле в 1999 році, Мілленіум грін було засаджено місцевими та іншими видами дерев, такими як Кінський каштан, що був завезений до Британії наприкінці 16 століття.

Високий камінь в ігровій зоні зображує поховану капсулу часу. Це той самий залізний камінь Хорттона, що надає

церковній башті її помаранчеві смуги.



Будівельні матеріали
Фахверкові будинки спочатку мали проміжки між деревом, що заповнювали плетінням і мазною, однак пізніше для ремонту використовували камінь або цеглу. Багато солом'яних дахів з часом перестали існувати, але чотири все ще

залишаються в Ладброк. Подивіться уважно, і ви можете побачити, що два мають традиційний дах, інші припіднятий дах прикрашений точками і кривими з одним або двома павичами.

Природа



Кажани живуть всередині церкви Ладброк протягом дня. Кожен з них може з'їсти 3000 мошок за ніч.



Великі плямисті дятли проголошують свою територію навесні, барабанячи по стовбуру дерева.



Галки зазвичай створюють пари на все життя. Вони гніздяться на деревах біля струмка Лот, а холодними ранками сідають на димоходи сільських будинків.



Турецькі дуби швидко ростуть, але мають низькоякісну деревину. Жолуді знаходяться в мохових чашках.

«Ладброк? Ніколи не чув»

Жителі не дивуються, що мало хто знайшов їх прихований дорогоцінний камінь.

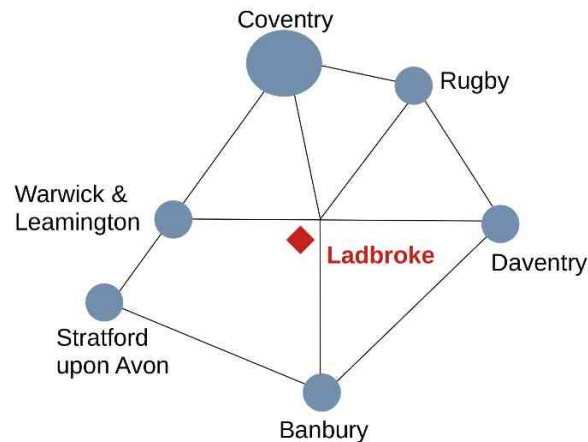
Туристи, які шукають магазини та чайні кімнати, будуть розчаровані.

Скарби Ладброка розкриваються поступово тим, хто має час дослідити це мальовниче селище Уорікширу.

Ласкаво просимо оцінити наші історичні будівлі, величні дерева і природу довкола.

Заирніть всередину церкви, та помилуйтеся вітражем, який виглядає особливо гарно в погожий день.


www.ladbrokeheritage.org.uk



UKR

LADBROKE

Ласкаво просимо
в Ладброк



Made possible with

Heritage Fund

